



ZAMOŚĆ, 31 LIPCA 2022 R.

INFORMACJE DLA MIESZKAŃCÓW

Dane ogólne:

Wjazd kolarzy do miasta: godz. 16:03 (czas orientacyjny).

Trasa ulicami miasta: ul. Lipska, Orłąt Lwowskich, Odrodzenia, Wyszyńskiego, Prosta, 11 Listopada, Namysłowskiego, Powiatowa, Sikorskiego, Lubelska, Piłsudskiego, Łukasińskiego, Okopowa i Żdanowska.

Meta: ul. Piłsudskiego (skrzyżowanie z ul. Okrzei) – godz. 16:39.

Dekoracja zwycięzców: plac przed Klubem Batalionowym – godz. 16:45.

Ograniczenia w ruchu kołowym:

- **odcinek: ul. Lubelska (od ronda z ul. Sikorskiego) – ul. Piłsudskiego** (skrzyżowanie z ul. Kilińskiego) – zamknięcie ruchu w godz. 6:30 – 21:00.
- **Pętla ulicami miasta – zamknięcie ruchu w godz. 15:20 – 17:00.**
- **ul. Wojska Polskiego (odcinek od skrzyżowania z ul. Lubelską do skrzyżowania z ul. Sowińskiego)** – zamknięcie ruchu w godz. 6:30 – 21:00. PARKING DLA AUTOBUSÓW
- **ul. Koszary (odcinek od skrzyżowania z ul. Lubelską do siedziby Wojskowego Centrum Rekrutacji)** – zamknięcie ruchu w godz. 6:30 – 21:00. PARKING DLA EKIPY TECHNICZNEJ LANG TEAM
- **ul. Okrzei (odcinek od skrzyżowania z ul. Lubelską do budynku Zakładu Karnego)** – zamknięcie ruchu w godz. 6:30 – 21:00. PARKING DLA WOZÓW TRANSMISYJNYCH



Parkingi i miejsca postojowe wyłączone z użytkowania (od soboty, 30 lipca, od godz. 18:00):

ul. Piłsudskiego:

- przy sklepie Żabka (skrzyżowanie z ul. Okrzei),
- przy placówce Poczty Polskiej (skrzyżowanie z ul. Koszary),
- wzdłuż bloków ul. Piłsudskiego nr 31 do nr 35.

ul. Łukasińskiego

- przy pawilonach pomiędzy ZSP nr 1 i Nadszańcem.

ul. Namysłowskiego

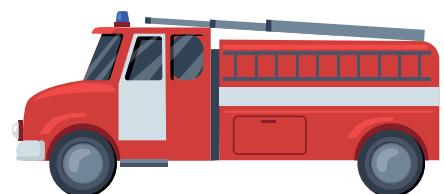
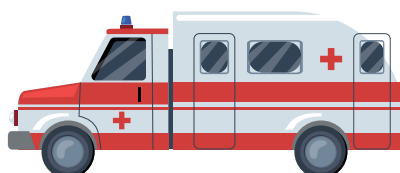
- miejsca dla samochodów ciężarowych oczekujących na przyjęcie w Zamojskich Zakładach Zbożowych i Agri Plus.



Państwowa Straż Pożarna i Samodzielna Publiczna Stacja Pogotowia Ratunkowego i Transportu Sanitarnego

Umożliwienie przejazdu służbom na skrzyżowaniach ulic:

- Peowiaków, Piłsudskiego, Sadowa (w kierunku zachodnim)
- Kilińskiego, Namysłowskiego, 11 Listopada (w kierunku wschodnim)



Kościóły

Uczestnicy niedzielnych nabożeństw powinni wziąć pod uwagę utrudniony dojazd do kościołów i cmentarzy zlokalizowanych przy pętli.

Dotyczy to zwłaszcza:

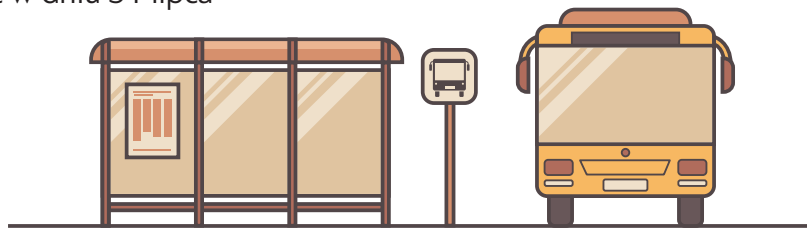
- parafii pw. Najświętszego Serca Pana Jezusa i Narodzenia Najświętszej Maryi Panny, ul. Odrodzenia 16,
- parafii prawosławnej pw. św. Mikołaja, ul. Bołtucia 26,
- parafii pw. MB Królowej Polski, ul. Wyszyńskiego 5,
- parafii pw. Świętego Brata Alberta, ul. Dembowskiego 24,
- parafii pw. Św. Michała Archanioła, ul. Reymonta 11,
- parafii wojskowej pw. św. Jana Bożego, Piłsudskiego 36/22,
- Rektoratu Kościoła św. Katarzyny, ul. Ormiańska 11/2,
- parafii pw. Zwiastowania Najświętszej Maryi Pannie, ul. Staszica 1,
- Kościoła Rektoralnego pw. św. Mikołaja, ul. Kościuszki 1.



Komunikacja miejska:

Linie: **3, 10, 17 i 31** w dniu 31 lipca nie kursują.

Linie: **0, 7, 11, 21 i 56** kursować w dniu 31 lipca będą do godz. 14:30.



Uwagi porządkowe:

- Prosimy o stosowanie się do zaleceń policji, straży pożarnej i służb porządkowych.
- Prosimy o nieprzekraczanie wyznaczonych stref dla publiczności wzdłuż trasy przejazdu.
- Przy planowaniu aktywności na niedzielę, 31 lipca prosimy o wzięcie pod uwagę ograniczonych możliwości przemieszczania się autem. Zalecamy ekologiczne środki lokomocji.

